Образец по чл. 53, ал. 6 от НСГ

Одобрил:.....
.....инж. Ибрахим Мусса.....
/име, фамилия и подпис/:/.....

дата: 30.08.2024г.
№ и дата на удостоверението за упражняване на лесовъдска практика: 9615/25.07.2024г

Утвърдил:.....
.....
име, фамилия,/ подпис: .....
/попълва се само в случаите на чл. 53, ал. 4 от НСГ/
дата:.....г.,
№ и дата на удостоверението за упражняване на лесовъдска практика: .....

ТЕХНОЛОГИЧЕН ПЛАН № ....

За добив на дървесина от отдел.....478.....подотдел.....в.....
На ТП ДГС/ДЛС/УОГС.....Апатак...../*попълва се само за държавни гори*/
Община .....Велинград.....; Землище .....Драгиново.....;
имот с (кадастрален идентификатор/КВС) №....., /*попълва се само за недържавни гори*/

I. Схема за добива на дървесина от насаждението

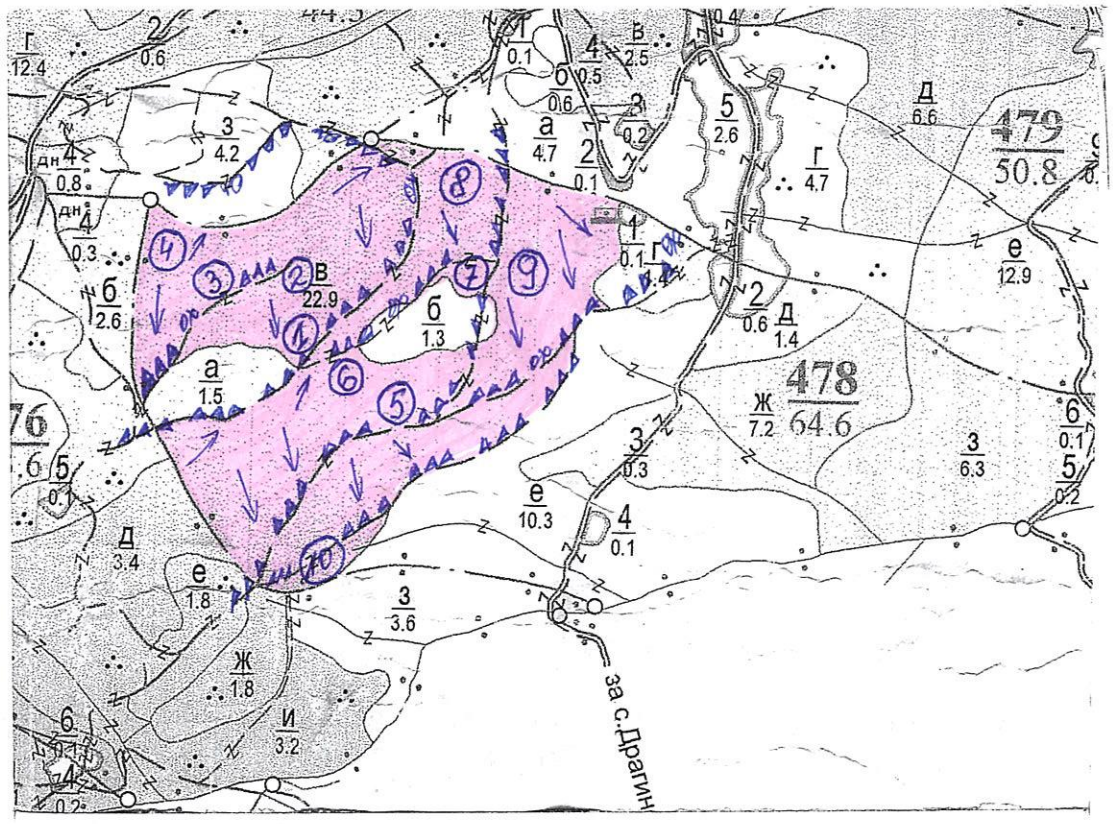

Легенда:

± ± ± ± проектирани коларски вр. извозни пътища	»»»»» проектирани тракторни вр. извозни пътища
- - - - - - съществуващи извозни пътища	▲ ▲ ▲ временен склад Сива вода
═══ съществуващ автомобилен път	xxxxxx трасе на въжена линия
^^^^^^^ просека	=+=+=+= проектиран автомобилен път
О ...място за отпадъци	Х .....място за смяна на ГСМ

На схемата задължително се нанасят контурите на насаждението/имота, съществуващите и проектирани временни горски пътища, просеките, просеките за въжени линии, извозни пътища, временни складове както и връзката им със съществуващата автомобилна пътна мрежа.

II. Характеристика на насаждението

1.Вид на сечта .....Групово - постепенна...../ интензивност 25 %
Втори вид сеч ...../ интензивност .....%
2.Площ на подотдела 22,9 ...ха Размер на сечището...22,9..... ха
3. Състав по план/програма 8б9 бк1 бк6 8б2 ела2 бк4, действителен 8б9 бк1 бк6 8б2 ела2 бк4
4. Запас на 1 ха: с клони.....254.....куб.м/ха , без клони ....222.....куб. м/ха.
5. Среден наклон на терена ....22....градуса.
6. Очакван добив от маркираната дървесина .....930.....лежаща маса, куб.м.

дърв. вид / категория	ББ	ела	бк	см	трп	брз	дърв. вид / категория	ББ	ела	бк	см	трп	брз	ББ-19 ела-23	бк.27 см-3
едра	350	59	8	9	-	-	дребна	9	4	—	1	-	-	вър-	трп-1
средна	69	58	—	8	-	—	дърва	145	29	145	6	9	21	шина	брз-3

7.Наличие и характеристика на подраста преди сечта (състав, възраст, средна височина, % на покритие) ……ББ 4 бк 3 ела 2 см 1 зуб……

……

8. Средно извозно разстояние …250 м;

9. Други характеристики на насаждението (*токовища, сватбовища, надлесни дървета, сервитути, защитени територии, Натура 2000, защитени видове описани в доклада за гори с висока консервационна стойност, мъртва дървесина, вододайни зони, биологично разнообразие и др.)*

……

ГВКС 1 ; ГВКС 2 ; курортна гора

III. Технологични указания и параметри на технологичната инфраструктура

1. Дървесината в насаждението да се добива при спазване на технологичната схема по т. I

2. Сечта ще се извършва с (моторен трион, ръчно, машини; кастренето на отсечените стъбла се извършва: в сечище, на временен склад) ……БМВТ, кастренето на отсечените стъбла ще се извършва в сечище.……

3. Извозът от сечището до временните складове ще се осъществява с……животинска теглителна сила на дълги, къси секции и сортименти с влачене на (цели стъбла, дълги/къси секции, сортименти, чипс и др.; с влачене по терена, изцяло натоварени)……

…по терена.……

……

4. Проектирани нови горски автомобилни пътища съгласно Наредба 5 за строителството в горските територии без промяна на предназначението им: дължина …-…м. широчина …-…м.

5. Изграждане/ремонт на временни извозни горски пътища (вярното се подчертава):

5.1. Тракторни – допустимо разстояние между тях …-…м (не по-малко от 40 м), дължина …-…м, широчина 4 м.

5.2. Коларски - разстояние между тях…-…м (не по-малко от 40 м), дължина …-…м, широчина ... м

6. Просеки за въжени линии:-…… бр.

допустимо разстояние между просеките …-…. м., дължина …-…. м., широчина …-…. м.

7. Направа на просеки …-…бр.

допустимо разстояние между тях …-…м., дължина …-…м., широчина …-…. м.

8. Изграждане на нови временни складове (бр., площ в ха) За временни складове ще бъдат използвани естествените уширения на горските пътища.

9. Мерки за опазване на оставащите на корен дървета, подраста, младиняка и почвата Да се опазват оставащите на корен дървета, младиняка и подрастта.

10. Начини на почистване на сечището Събиране на отпада на купчини в сечището.

11. Материалите ще се извозят до временен склад……Сива вода……

когато мястото на временния склад няма данни, позволяващи точното му определяне или попада извън мащаба на схемата по т. I, се посочват географските му координати в градуси, минути и секунди.

12. Други указания: Да се изнасят битовите отпадъци от сечището и да се извърлят на определените за това места.……

Да се изнасят битовите отпадъци от сечището извън горските територии на определените за това места.

13. Всички операции по подготвителните и основните работи да се извършват съгласно изискванията на Правилника за здравословни и безопасни условия на труд в горите и правилата за противопожарна безопасност в горите.

Изготвил: инж. Веселин Барьмов /подпис, име и фамилия/

дата: 08.08.24 г.,

Място на издаване: Велинград

№ и дата на удостоверението за упражняване на лесовъдска практика: 7361/26.07.2012 г.

ЗАПОЗНАТ с технологичния план: ……/попълва се след издаването на позволителното за сеч/

Лицето по чл. 108, ал. 2 от ЗГ, на което е издадено позволително за сеч № ……

……

/ трите имена, подпис, дата - /

№ и дата на удостоверението за упражняване на лесовъдска практика: ……

Образец по чл. 53, ал. 6 от НСГ

Изготвил: Христо Стайков /име, фамилия,/ подпис
дата: 13.06.24 г.,
№ и дата на удостоверението за упражняване на лесовъдска практика: 02 72/05.11.02 г.

Одобрил: инж. Александър Миленов /име, фамилия,/ подпис
дата: 18.09.24 г.,
№ и дата на удостоверението за упражняване на лесовъдска практика: 3293/25.05.11г.

ТЕХНОЛОГИЧЕН ПЛАН № 1

За добив на дървесина от отдел 470 подотдел 3
На ТП ДГС АЛАБАК /попълва се само за държавни гори/
Община Велинград; Землище Велинград;
имот с (кадастрален идентификатор/КВС) №....., /попълва се само за недържавни гори/

I. Схема за добива на дървесина от насаждението

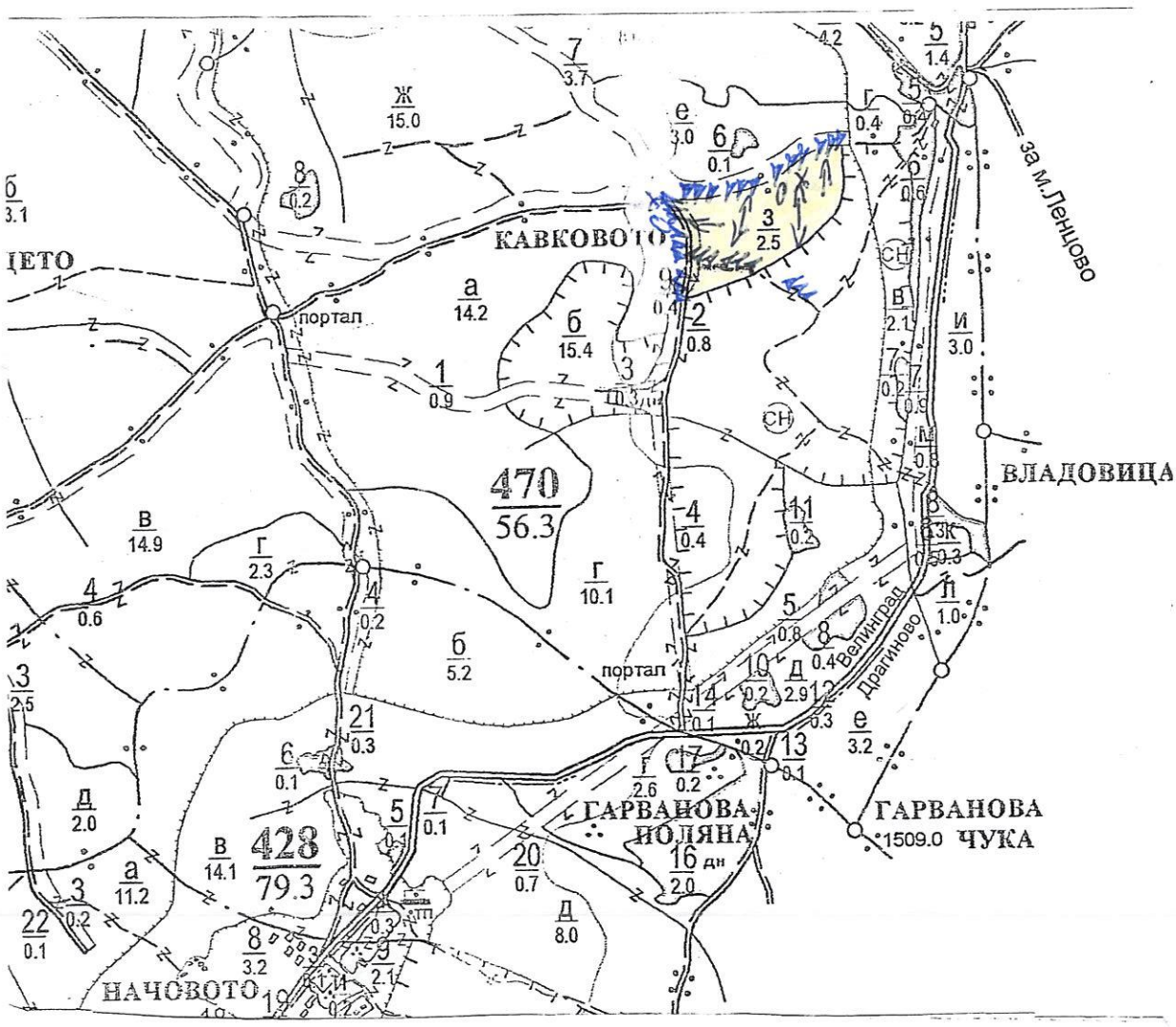

Легенда:

± ± ± ± проектирани коларски вр. извозни пътища	»»»»» проектирани тракторни вр. извозни пътища
- - - - - - - съществуващи извозни пътища	▲ ▲ ▲ временен склад Кавковото
======= съществуващ автомобилен път	xxxxxx трасе на въжена линия
^^^^^^^ технологична просека	=+=+=+= проектиран автомобилен път
насаждение	немаркирана част
О място за отпадъци	X място за смяна на ГСМ

На схемата задължително се нанасят контурите на насаждението/имота, съществуващите и проектирани временни горски пътища, технологичните просеки, просеките за въжени линии, извозни пътища, временни складове както и връзката им със съществуващата автомобилна пътна мрежа.

II. Характеристика на насаждението

1.Вид на сечта ....Пробирка...../ интензивност ..15..%

Втори вид сеч ...../ интензивност .....%

2.Площ на подотдела ..2.5...ха. Размер на сечището..2.5..... ха.

3.Състав по план/програма см-7/ела-2/б.б-1/бк действителен см-7/ела-2/б.б-1/бк

4.Запас на 1 ха: с клони....452....куб.м/ха , без клони ...390....куб. м/ха.

5.Среден наклон на терена ....12.....градуса.

6.Очакван добив от маркираната дървесина ..... 146....лежаща маса, куб.м.

дърв. вид / категория	б.б	ела	см.		дърв. вид / категория					дърв. вид / категория				
едра	2	16	52		дребна	–	–	1		вършина	1	3	10	
средна	4	10	26		дърва	8	8	19						

7.Наличие и характеристика на подраста преди сечта (състав, възраст, средна височина, % на покритие)

.....

.....

8.Средно извозно разстояние ...120....м.

9.Други характеристики на насаждението / *подчертава се вярното*/ – **вододайна зона, горна граница на гората, скално-урвест терен с наклон над 30 ^{0}, защитна ивица на ЖП линия, защитна ивица край река, 200 м около хижа, техн. пр. борба с ерозия, Натура 2000, защитени територии, семепроизводствено н-я, ловностоп. територия, курортна гора, зелена зона, токовища, сватбовища, надлесни дървета, сервитути, защитени видове, описани в доклада за ГВКС, мъртва дървесина, биологично разнообразие и др.**

.....

ГВКС: .....ГВКС-1, ГВКС-2, ГВКС-3.....

III. Технологични указания

1.Дървесината в насаждението да се добива при спазване на технологичната схема по т. I

2.Сечта ще се извършва с БМТ.

Кастренето на отсечените стъбла ще се извършва / *подчертава се вярното*/ - **в сечище / на временен склад.**

Разкройването на стъблата ще се извършва / *подчертава се вярното*/ - **в сечище / на временен склад.**

3.Извозът от сечището до временните складове ще се осъществява с / *подчертава се вярното*/ - **животинска тяга / трактор на дълги секции / къси секции / сортименти / с влачене по терена / изцяло натоварени.**

Ще се използват техники и технологии, които да не нарушават земната повърхност.

Пресичането на водните течения ще става перпендикулярно, като се изградят помощни съоръжения (мостове, проходи и скари) / Няма да се пресичат водни течения./ *подчертава се вярното*/ .

4.Проектирани нови горски автомобилни пътища съгласно Наредба 5 за строителството в горските територии без промяна на предназначението им: дължина .....м. широчина .....м.

5.Изграждане и ремонт на временни извозни горски пътища:

5.1 Тракторни – разстояние между тях ...м (не по-малко от 40 м), дължина...м, широчина 4 м.

5.2 Коларски - разстояние между тях.....м (не по-малко от 40 м), дължина .....м, широчина ... м

6.Просеки за въжени линии: ..... бр.

допустимо разстояние между просеките ..... м., дължина ..... м., широчина ..... м.

7.Направа на технологични просеки .....бр.

допустимо разстояние между тях .....м., дължина .....м., широчина ..... м.

8.Изграждане на нови временни складове (бр., площ в ха)

Брой складове ..... бр., площ .....ха. Изграждането им ще става извън заливните зони на реките и пътното платно на горските пътища.

9.Мерки за опазване на оставащите на корен дървета, подраста, младиняка и почвата.

Дърветата, подлежащи на сеч, ще се повалят в посока, свободна от подраст, младиняк и стоящи дървета.

При извоза оставащите на корен дървета ще се опазват от нараняване.

10.Начини за почистване на сечището

.....Събирането на отпада на купчини.....

Няма да се допуска оставяне на остатъци от сечта на разстояние по-малко от 20 м от краищата на пътното платно на пътищата от РПМ, на горските пътища, и на разстояние, не по-малко от 5 м от краищата на останалите автомобилни пътища, както и да не попадат във водните течения.

11.Други указания:

Извозената на временните складове дървесина ще се окачествява, кубира, надписва и складира на лонгони без да се допира до стоящи дървета. Технологичната такава и дървата за огрев ще се подреждат на фигури. Зареждането с ГСМ ще става само на определените за целта места. Всички горивосмазочни и битови отпадъци ежедневно ще се събират, изнасят извън горските територии и изхвърлят на определените за това места.

12.Всички операции по подготвителните и основните работи **ще се извършват съгласно изискванията на Правилника за здравословни и безопасни условия на труд в горите и правилата за противопожарна безопасност в горите. Обектите се оборудват с противопожарни средства съгласно Наредба № 8 от 11.05.2012 г.**

ЗАПОЗНАТ с технологичния план: ...../попълва се след издаването на позволителното за сеч/

Лицето по чл. 108, ал. 2 от ЗГ, на което е издадено позволително за сеч № .....

.....

/ трите имена, подпис, дата /

№ и дата на удостоверението за упражняване на лесовъдска практика: .....

Образец по чл. 53, ал. 6 от НСГ

Одобрил: инж. Александър Минеров ст.-пчд
/име, фамилия и подпис/: [signature]

дата: 05.08.24г.
№ и дата на удостоверението за упражняване на лесовъдска практика: 3293/25-05 Мг.

Утвърдил: .....
.....
име, фамилия,/ подпис: .....
/попълва се само в случаите на чл. 53, ал. 4 от НСГ/
дата: .....г.,
№ и дата на удостоверението за упражняване на лесовъдска практика: .....

ТЕХНОЛОГИЧЕН ПЛАН № 1..

За добив на дървесина от отдел 471 подотдел „Д"
На ТП ДГС/ДЛС/УОГС ДГС „Алатак" /попълва се само за държавни гори/
Община Велинград; Землище Велинград;
имот с (кадастрален идентификатор/КВС) №....., /попълва се само за недържавни гори/

I. Схема за добива на дървесина от насаждението

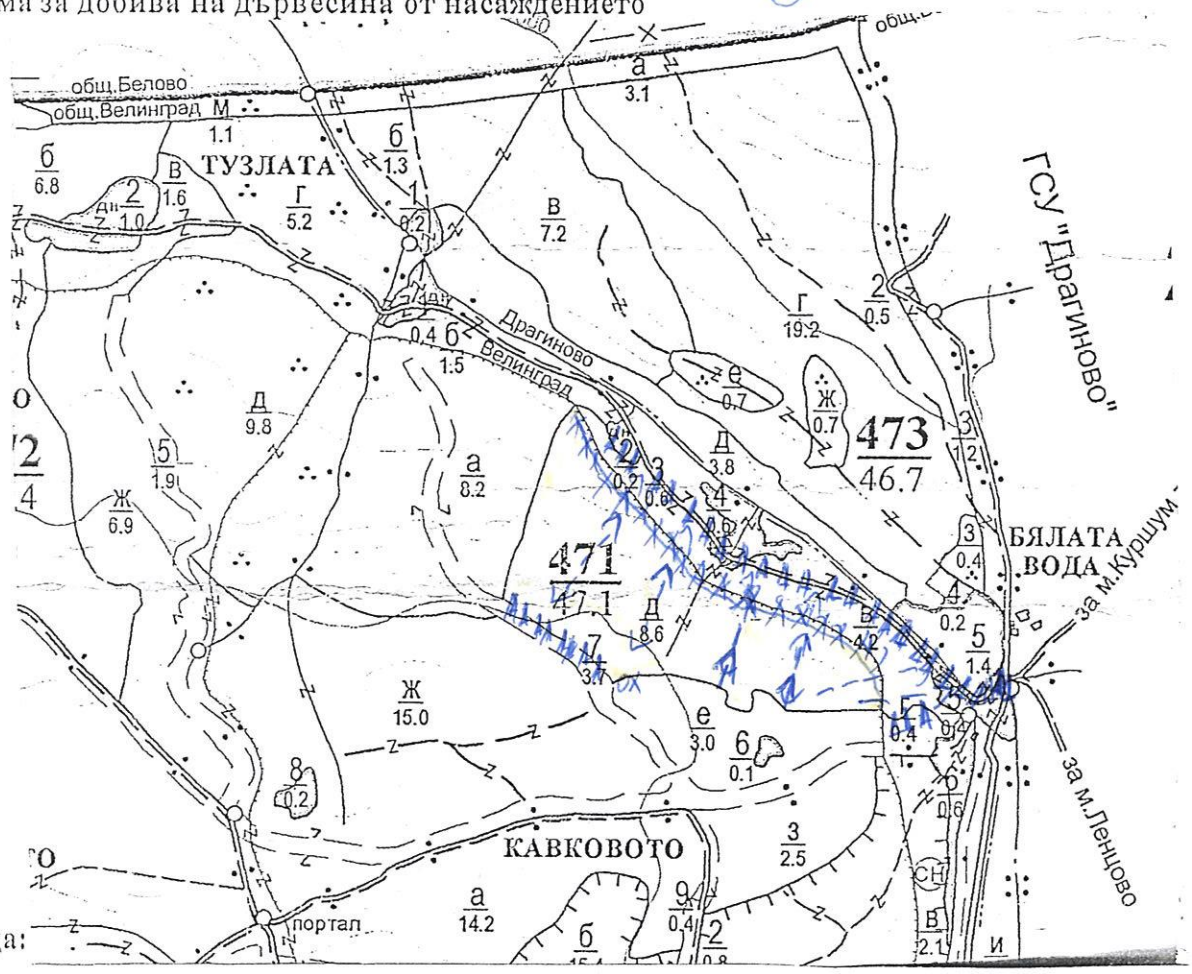

Легенда:

± ± ± ± проектирани коларски вр. извозни пътища	»-»-»-» проектирани тракторни вр. извозни пътища
Буферна зона	▲ ▲ ▲ временен склад
═══ съществуващ автомобилен път	xxxxxx трасе на въжена линия
~~ просека	=+=+=+= проектиран автомобилен път
o Мято за отпадъци	x Мято за смена на ГСМ

На схемата задължително се нанасят контурите на насаждението/имота, съществуващите и проектирани временни горски пътища, просеките, просеките за въжени линии, извозни пътища, временни складове както и връзката им със съществуващата автомобилна пътна мрежа.

II. Характеристика на насаждението

1.Вид на сечта Пробирка / интензивност 15 %
Втори вид сеч ...../ интензивност - %
2.Площ на подотдела 8,6 ха Размер на сечището 7,8 ха
3. Състав по план/програма ела-5/бк-4/см-1/бр3/бб действителен ела-5/бк-4/см-1/бр3/бб
4. Запас на 1 ха: с клони ела-232/бк-132/см-43 куб.м/ха , без клони ела-201/бк-113/см-37 куб. м/ха.
5. Среден наклон на терена 18 градуса.
6. Очакван добив от маркираната дървесина 514 лежаща маса, куб.м.

дърв. вид / категория	ела	бк	см	бб		дърв. вид / категория	ела	бк	см	бб		Отпад ела	бк	см	бб
												30	–	21	1
едра	140	4	58	2		дребна	18	–	8	–		вър	ела	бк	см
средна	70	–	27	1		дърва	57	85	41	3		шина	ела	бк	см

7.Наличие и характеристика на подраста преди сечта (състав, възраст, средна височина, % на покритие) .....

8. Средно извозно разстояние ..290.....;

9. Други характеристики на насаждението (*токовища, сватбовища, надлесни дървета, сервитути, защитени територии, Натура 2000, защитени видове описани в доклада за гори с висока консервационна стойност, мъртва дървесина, вододайни зони, биологично разнообразие и др.*)

ВКС-2, ГВКС-1 Натура 2000

III. Технологични указания и параметри на технологичната инфраструктура

1. Дървесината в насаждението да се добива при спазване на технологичната схема по т. I

2. Сечта ще се извършва с (моторен трион, ръчно, машини: кастренето на отсечените стъбла се извършва: в сечище, на временен склад) Бензино моторен трион. Кастренето на отсечените стъбла, ще се извършва в сечище.

3. Извозът от сечището до временните складове ще се осъществява с Животинска тота на дъти секции и сортименти.

на (цели стъбла, дълги/къси секции, сортименти, чипс и др.; с влачене по терена, изцяло натоварени).....

4. Проектирани нови горски автомобилни пътища съгласно Наредба 5 за строителството в горските територии без промяна на предназначението им: дължина ....–....м. широчина ....–....м.

5. Изграждане/ремонт на временни извозни горски пътища (вярното се подчертава):

5.1. Тракторни – допустимо разстояние между тях ....–....м (не по-малко от 40 м), дължина ....–....м, широчина 4 м.

5.2. Коларски - разстояние между тях....–....м (не по-малко от 40 м), дължина ....–....м, широчина ... м

6. Просеки за въжени линии: ....–.... бр.

допустимо разстояние между просеките ....–.... м., дължина ....–.... м., широчина ....–.... м.

7. Направа на просеки ....–....бр.

допустимо разстояние между тях ....–....м., дължина ....–....м., широчина ....–.... м.

8. Изграждане на нови временни складове (бр., площ в ха) ....–....

9. Мерки за опазване на оставащите на корен дървета, подраста, младиняка и почвата При извоза оставащите на корен дървета, ще се опазват от нараняване.

10. Начини на почистване на сечището ....Собирането на отпадъците на купчини.

11. Материалите ще се извозят до временен склад. Бялата вода

когато мястото на временния склад няма данни, позволяващи точното му определяне или попада извън мащаба на схемата по т. I, се посочват географските му координати в градуси, минути и секунди.

12. Други указания: Да се събират битовите отпадъци на определените за това места.

Да се изнасят битовите отпадъци от сечището извън горските територии на определените за това места.

13. Всички операции по подготвителните и основните работи да се извършват съгласно изискванията на Правилника за здравословни и безопасни условия на труд в горите и правилата за противопожарна безопасност в горите.

Изготвил: Марио Цанков ..... /подпис, име и фамилия/

дата: 05.08.24г.,

Място на издаване гр. В-д ТП „ДГС Алабак"

№ и дата на удостоверението за упражняване на лесовъдска практика: 6434/27.04.12г

ЗАПОЗНАТ с технологичния план: ...../попълва се след издаването на позволителното за сеч/

Лицето по чл. 108, ал. 2 от ЗГ, на което е издадено позволително за сеч № .....

/ трите имена, подпис, дата - /

№ и дата на удостоверението за упражняване на лесовъдска практика: .....

Образец по чл. 53, ал. 6 от НСГ

Одобрил: инж. Александър Мурленов
/име, фамилия и подпис/: .....

дата: 05.08.24г.,
№ и дата на удостоверението за упражняване на лесовъдска практика: 3293/25.05.11г.

Утвърдил: .....
.....
име, фамилия,/ подпис: .....
/попълва се само в случаите на чл. 53, ал. 4 от НСГ/
дата: .....г.,
№ и дата на удостоверението за упражняване на лесовъдска практика: .....

ТЕХНОЛОГИЧЕН ПЛАН № 1

За добив на дървесина от отдел 471 подотдел „Е"
На ТП ДГС/ДЛС/УОГС ДГС „Алабак" /*попълва се само за държавни гори*/
Община Велинград; Землище Велинград;
имот с (кадастрален идентификатор/КВС) № –, /*попълва се само за недържавни гори*/

I. Схема за добива на дървесина от насаждението

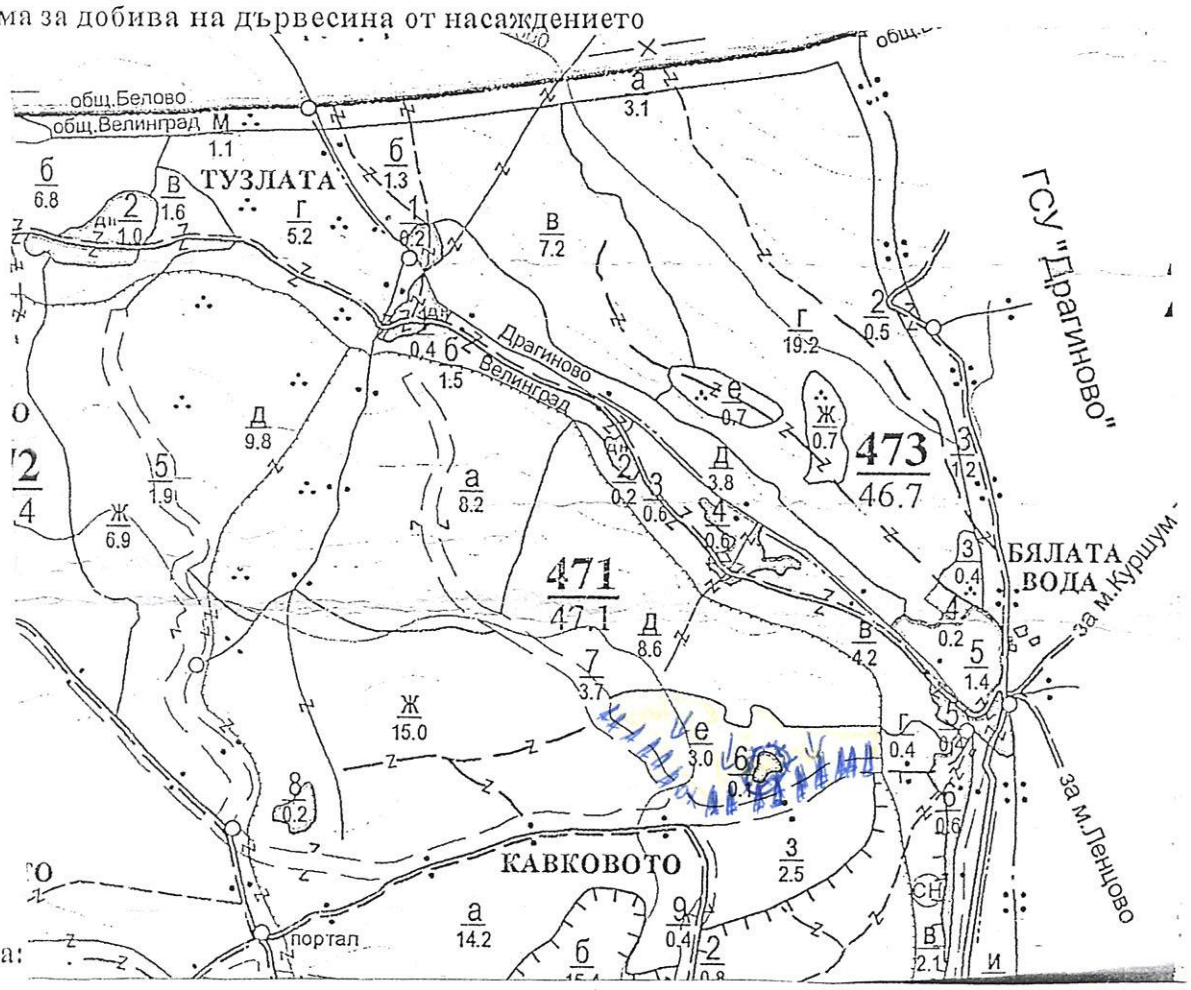

Легенда:

± ± ± ± проектирани коларски вр. извозни пътища	»-»-»-» проектирани тракторни вр. извозни пътища
~~XXXX~~ Немаркирана часть	▲ ▲ ▲ временен склад
═══ съществуващ автомобилен път	xxxxxx трасе на въжена линия
~~ просека	=+=+=+= проектиран автомобилен път
0 Мято за отпадъци	X Мято за смяна на ГСМ

На схемата задължително се нанасят контурите на насаждението/имота, съществуващите и проектирани временни горски пътища, просеките, просеките за въжени линии, извозни пътища, временни складове както и връзката им със съществуващата автомобилна пътна мрежа.

II. Характеристика на насаждението

1.Вид на сечта Пробирка / интензивност 15 %
Втори вид сеч – / интензивност .....%
2.Площ на подотдела 3.0 ха Размер на сечището 29 ха
3. Състав по план/програма ела-5/см-4/бб-1/бк, действителен ела-5/см-4/бб-1/бк
4. Запас на 1 ха: с клони ела-233/см-170 куб.м/ха , без клони ела-201/см-147 куб. м/ха.
5. Среден наклон на терена 15 градуса.
6. Очакван добив от маркираната дървесина 170 лежаща маса, куб.м.

дърв. вид / категория	ела	см	бб			дърв. вид / категория	ела	см	бб			отпад: ела 7 б, см 5, бб 5
едра	32	25	16			дребна	5	3	-			вър- ела-4
средна	13	7	1			дърва	19	27	17			шина см-3, бб-1

7.Наличие и характеристика на подраста преди сечта (състав, възраст, средна височина, % на покритие) ..=.....

8. Средно извозно разстояние ...120.....;

9. Други характеристики на насаждението (*токовища, сеитбовища, надвесни дървета, сервитути, защитени територии, Натура 2000, защитени видове описани в доклада за гори с висока консервационна стойност, мъртва дървесина, вододайни зони, биологично разнообразие и др.*)

ВКС-2, ГВКС-1, Натура-2000

III. Технологични указания и параметри на технологичната инфраструктура

1. Дървесината в насаждението да се добива при спазване на технологичната схема по т. I

2. Сечта ще се извършва с (моторен трион, ръчно, машини: кастренето на отсечените стъбла се извършва: в сечище, на временен склад) ..Бензино моторен трион. Кастренето на отсечените стъбла ще се извършва в сечището.

3. Извозът от сечището до временните складове ще се осъществява с.....
Животинска тегленателна сила на дъгъ, секции и сортименти.
на (цели стъбла, дъгли/къси секции, сортименти, чипс и др.; с влачене по терена, изцяло натоварени).....
.....=.....
.....=.....

4. Проектирани нови горски автомобилни пътища съгласно Наредба 5 за строителството в горските територии без промяна на предназначението им: дължина ...=.....м. широчина ...=.....м.

5. Изграждане/ремонт на временни извозни горски пътища (вярното се подчертава):

5.1. Тракторни – допустимо разстояние между тях ...=.....м (не по-малко от 40 м), дължина .....м, широчина 4 м.

5.2. Коларски - разстояние между тях.....=.....м (не по-малко от 40 м), дължина =...м, широчина ... м

6. Просеки за въжени линии: ...=... бр.
допустимо разстояние между просеките ...=..... м., дължина .....=..... м., широчина .....=..... м.

7. Направа на просеки ...=.....бр.
допустимо разстояние между тях .....=.....м., дължина .....=.....м., широчина .....=..... м.

8. Изграждане на нови временни складове (бр., площ в ха) .....=.....
.....

9. Мерки за опазване на оставащите на корен дървета, подраста, младиняка и почвата
При извоза оставащите на корен дървета ще се опазват от нараняване.....

10. Начини на почистване на сечището .Събиране на отпадъците на купчини.....

11. Материалите ще се извозят до временен склад. Вятата гора.....
когато мястото на временния склад няма данни, позволяващи точното му определяне или попада извън мащаба на схемата по т. I, се посочват географските му координати в градуси, минути и секунди.

12. Други указания: Да се събират битовите отпадъци на определените за това места.....
Да се изнасят битовите отпадъци от сечището извън горските територии на определените за това места.

13. Всички операции по подготвителните и основните работи да се извършват съгласно изискванията на Правилника за здравословни и безопасни условия на труд в горите и правилата за противопожарна безопасност в горите.

Изготвил: Марио Цанков ..... /подпис, име и фамилия/
дата: 25.08.24г.,
Място на издаване: ТП "ДГС "Алабак" гр. В-д
№ и дата на удостоверението за упражняване на лесовъдска практика: 6434/27042г.

ЗАПОЗНАТ с технологичния план: ...../попълва се след издаването на позволителното за сеч/
Лицето по чл. 108, ал. 2 от ЗГ, на което е издадено позволително за сеч № .....
.....
/ трите имена, подпис, дата - /
№ и дата на удостоверението за упражняване на лесовъдска практика: .....

Образец по чл. 53, ал. 6 от НСГ

Одобрил: инж. Александър Мулешов-ст.л-д
……
/име, фамилия и подпис/: ……

дата: 19.08.2025 г.,
№ и дата на удостоверението за упражняване на лесовъдска практика: 3293/25.05.11г.

Утвърдил:……
……
име, фамилия,/ подпис: ……
/попълва се само в случаите на чл. 53, ал. 4 от НСГ/
дата:……..г.,
№ и дата на удостоверението за упражняване на лесовъдска практика: ……..

ТЕХНОЛОГИЧЕН ПЛАН № 1..

За добив на дървесина от отдел **361**, подотдел **„и“**
На ТП ДГС/~~ДЛС/УОГС~~ **АЛАБАК**/*попълва се само за държавни гори/*
Община **Велинград**; Землище **Св. Петка**;
имот с (кадастрален идентификатор/КВС) №……., */попълва се само за недържавни гори/*

I. Схема за добива на дървесина от насаждението

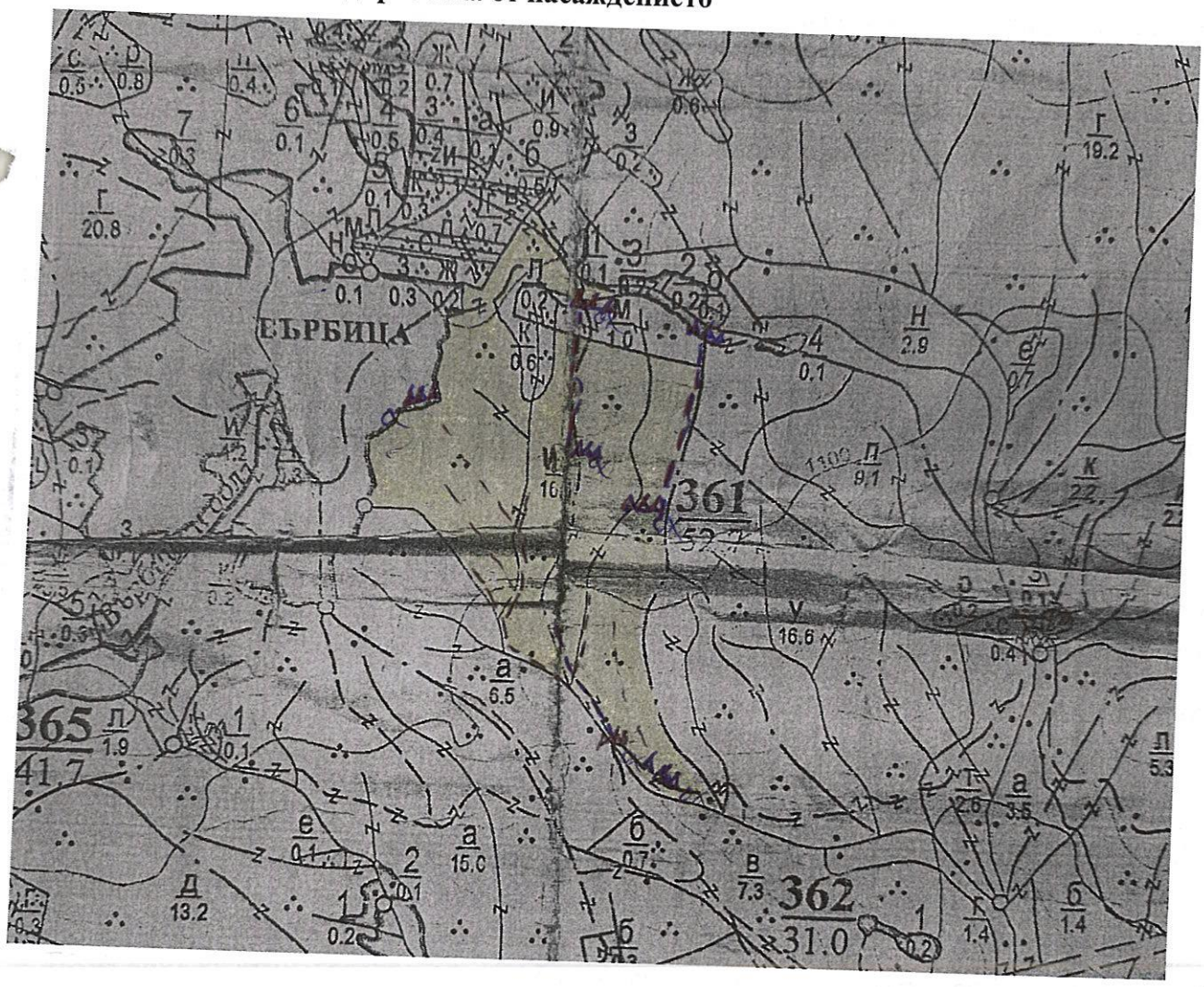

Легенда:

- ±±±± проектирани коларски вр. извозни пътища
- ------ съществуващи извозни пътища
- ═══ съществуващ автомобилен път
- ~~~~~ просека
- О място за отпадъци
- »»»»» проектирани тракторни вр. извозни пътища
- ▲▲▲ временен склад
- xxxxxx трасе на въжена линия
- =+=+=+= проектиран автомобилен път
- Х място за смяна на ГСМ

На схемата задължително се нанасят контурите на насаждението/имота, съществуващите и проектирани временни горски пътища, просеките, просеките за въжени линии, извозни пътища, временни складове както и връзката им със съществуващата автомобилна пътна мрежа.

II. Характеристика на насаждението

1. Вид на сечта **Пробирка** / интензивност **20%**

Втори вид сеч ……/ интензивност …….%

2. Площ на подотдела **16.1**ха Размер на сечището **16.1ха**

3. Състав по план/програма **бб10, здб, здгл**, , действителен **бб10, здб, здгл**

4. Запас на 1 ха: с клони 330 куб.м/ха , без клони 290 куб. м/ха.

5. Среден наклон на терена 18 радуса.

6. Очакван добив от маркираната дървесина ……869……лежаща маса, куб.м.

дърв. вид категория	бб	здгл	см			дърв. вид категория	бб	здгл	см				
едра	147	14				дребна	10	2				вър-шина	63
средна	467	22				дърва	190	16	1				

7.Наличие и характеристика на подраста преди сечта (състав, възраст, средна височина, % на покритие) здб10, гбр, здгл, бб 5-10г, 1.5-3м., покритие 0.2

8. Средно извозно разстояние 300;

9. Други характеристики на насаждението (*токовища, сватбовища, надлесни дървета, сервитути, защитени територии, Натура 2000, защитени видове описани в доклада за гори с висока консервационна стойност, мъртва дървесина, вододайни зони, биологично разнообразие и др.)*

……

III. Технологични указания и параметри на технологичната инфраструктура

1. Дървесината в насаждението да се добива при спазване на технологичната схема по т. I

2. Сечта ще се извършва с (моторен трион, ръчно, машини; кастренето на отсечените стъбла се извършва: в сечище, на временен склад) **БМТ, кастренето ще се извърши в сечището**.

3. Извозът от сечището до временните складове ще се осъществява **с животинска теглителна сила на къси и дълги секции**

(цели стъбла, дълги/къси секции, сортименти, чипс и др.; с влачене по терена, изцяло натоварени)……..

4. Проектирани нови горски автомобилни пътища съгласно Наредба 5 за строителството в горските територии без промяна на предназначението им: дължина ……м. широчина ……м.

5. Изграждане/ремонт на временни извозни горски пътища (вярното се подчертава): 700м

5.1. Тракторни – допустимо разстояние между тях .....м (не по-малко от 40 м), дължина ……м, широчина 4 м.

5.2. Коларски - разстояние между тях.....м (не по-малко от 40 м), дължина .....м, широчина ... м

6. Просеки за въжени линии: ……. бр.

допустимо разстояние между просеките ..... м., дължина ..... м., широчина ..... м.

7. Направа на просеки .....бр.

допустимо разстояние между тях .....м., дължина ……м., широчина ..... м.

8. Изграждане на нови временни складове (бр., площ в ха) .....

9. Мерки за опазване на оставащите на корен дървета, подраста, младиняка и почвата

Правилно да се определя посоката на поваляне и да се спазват правилата за поваляне на дърветата.

10. Начини на почистване на сечището - **На купчини**

11. Материалите ще се извозят до временен склад……Върбица……

когато мястото на временния склад няма данни, позволяващи точното му определяне или попада извън мащаба на схемата по т. I, се посочват географските му координати в градуси, минути и секунди.

12. Други указания: **Битовите отпадъци да се събират на определените за това места и да се изнасят извън горските територии.**

Да се изнасят битовите отпадъци от сечището извън горските територии на определените за това места.

13. Всички операции по подготвителните и основните работи да се извършват съгласно изискванията на Правилника за здравословни и безопасни условия на труд в горите и правилата за противопожарна безопасност в горите.

Изготвил:…… **инж. Найден Петров**/*подпис, име и фамилия*/

дата:19.08.24.г.,

Място на издаване……..

№ и дата на удостоверението за упражняване на лесовъдска практика: **8312/06.11.2012 г.**

ЗАПОЗНАТ с технологичния план: ……/попълва се след издаването на позволителното за сеч/

Лицето по чл. 108, ал. 2 от ЗГ, на което е издадено позволително за сеч № .....

……

/ трите имена, подпис, дата - /

№ и дата на удостоверението за упражняване на лесовъдска практика: ……

Образец по чл. 53, ал. 4 от НСГ

Одобрил: инж. Александър Минеров
/име, фамилия и подпис/: [signature]

дата: 09.09.24г.

№ и дата на удостоверението за упражняване на лесовъдска практика: 3293/25-05-11г.

Утвърдил: .....
.....
име, фамилия,/ подпис: .....
/попълва се само в случаите на чл. 53, ал. 4 от НСГ/
дата: .....г.,
№ и дата на удостоверението за упражняване на лесовъдска практика: .....

ТЕХНОЛОГИЧЕН ПЛАН № 1

За добив на дървесина от отдел 363 подотдел Г
На ТП ДГС/ДЛС/УОГС ДГС „Алабак" /попълва се само за държавни гори/
Община Велинград; Землище Св. Пятка;
имот с (кадастрален идентификатор/КВС) №....., /попълва се само за недържавни гори/

I. Схема за добива на дървесина от насаждението

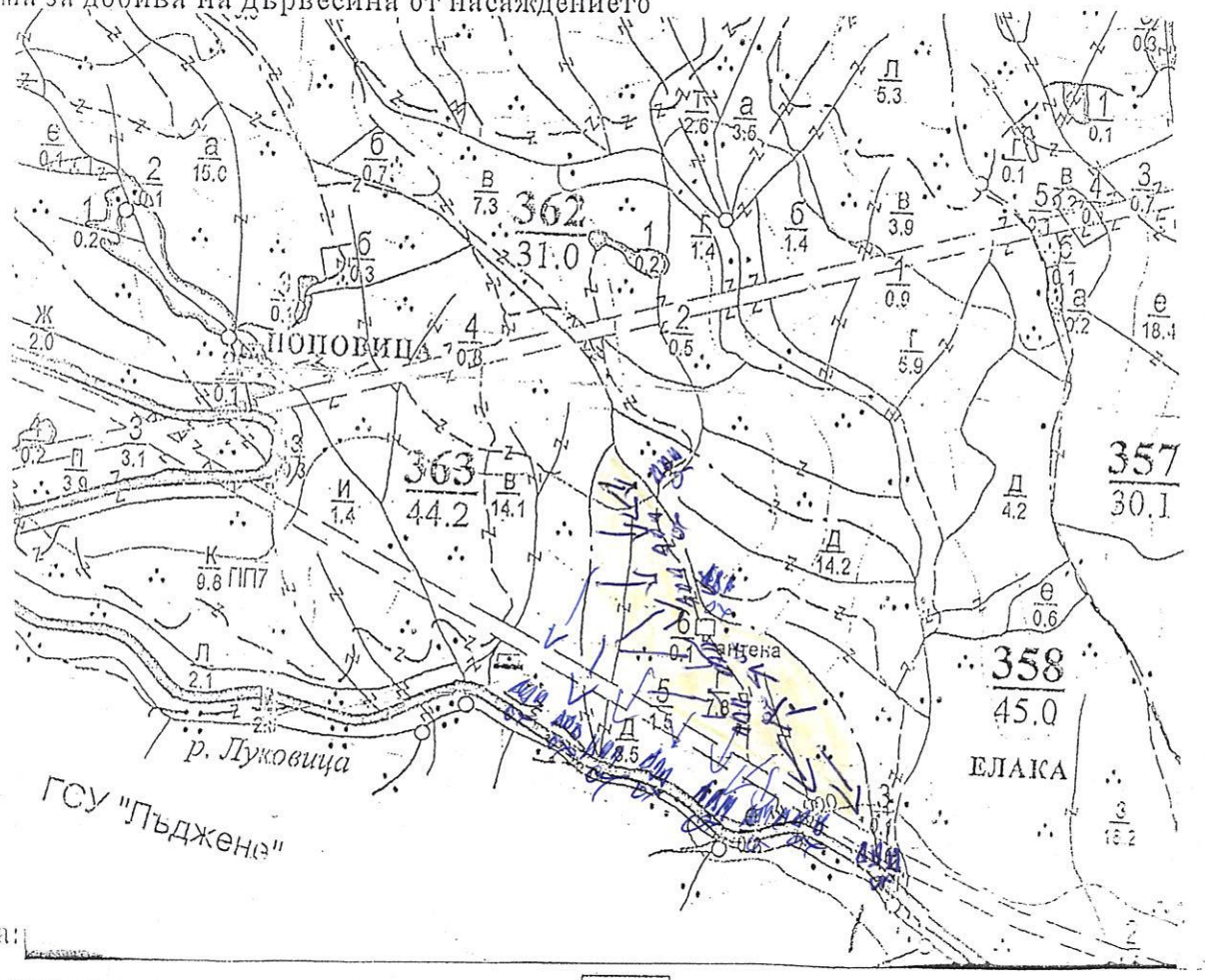

Легенда:

±±±± проектирани коларски вр. извозни пътища	»-»-»-» проектирани тракторни вр. извозни пътища
- - - - - - съществуващи извозни пътища	▲▲▲ временен склад поповица
═══ съществуващ автомобилен път	xxxxxx трасе на въжена линия
~~ просека	=+=+=+= проектиран автомобилен път
x място за ГСМ	o място за отпадаци

На схемата задължително се нанасят контурите на насаждението/имота, съществуващите и проектирани временни горски пътища, просеките, просеките за въжени линии, извозни пътища, временни складове както и връзката им със съществуващата автомобилна пътна мрежа.

II. Характеристика на насаждението

1.Вид на сечта Пробирка в гъсти групи / интензивност 10 %
Втори вид сеч ..... / интензивност ..... %
2.Площ на подотдела 7,8 ха Размер на сечището 7,8 ха
3. Състав по план/програма б.бор 10, действителен б.бор 9 3561
4. Запас на 1 ха: с клони 289 куб.м/ха , без клони 261 куб. м/ха.
5. Среден наклон на терена 25 градуса.
6. Очакван добив от маркираната дървесина 234 лежаща маса, куб.м.

дърв. вид / категория	б.бор	зуб				дърв. вид / категория	б.б.	зуб					
едра	49	—				дребна	2	—				вър-шина	4
средна	102	—				дърва	38	43					

7.Наличие и характеристика на подраста преди сечта (състав, възраст, средна височина, % на покритие) ……б.бор 10……

8. Средно извозно разстояние ….600м

9. Други характеристики на насаждението (*токовища, сватбовища, надлесни дървета, сервитути, защитени територии, Натура 2000, защитени видове описани в доклада за гори с висока консервационна стойност, мъртва дървесина, вододайни зони, биологично разнообразие и др.*)

……ГВКС - 2……

III. Технологични указания и параметри на технологичната инфраструктура

1. Дървесината в насаждението да се добива при спазване на технологичната схема по т. I

2. Сечта ще се извършва с (моторен трион, ръчно, машини: кастренето на отсечените стъбла се извършва: в сечище, на временен склад) смоторен трион - кастренето на отсечените стъбла в сечището

3. Извозът от сечището до временните складове ще се осъществява с……ЖТС……

на (цели стъбла, дълги/къси секции, сортименти, чипс и др.; с влачене по терена, изцяло натоварени)……къси дълги секции - сортименти с влачене по терена……

4. Проектирани нови горски автомобилни пътища съгласно Наредба 5 за строителството в горските територии без промяна на предназначението им: дължина ……м. широчина ……м.

5. Изграждане/ремонт на временни извозни горски пътища (вярното се подчертава): 600м

5.1. Тракторни – допустимо разстояние между тях ……м (не по-малко от 40 м), дължина ……м, широчина 4 м.

5.2. Коларски - разстояние между тях……м (не по-малко от 40 м), дължина ….м, широчина … м

6. Просеки за въжени линии: ……. бр.
допустимо разстояние между просеките …… м., дължина …… м., широчина …… м.

7. Направа на просеки ……бр.
допустимо разстояние между тях …/……м., дължина ……м., широчина …… м.

8. Изграждане на нови временни складове (бр., площ в ха) ……

9. Мерки за опазване на оставащите на корен дървета, подраста, младиняка и почвата при поваляне да се пазат от наранявания

10. Начини на почистване на сечището Събиране отпада на кубчини

11. Материалите ще се извозят до временен склад……
когато мястото на временния склад няма данни, позволяващи точното му определяне или попада извън мащаба на схемата по т. I, се посочват географските му координати в градуси, минути и секунди.

12. Други указания: Да се събират отпадащите на определените за това места
Да се изнасят битовите отпадъци от сечището извън горските територии на определените за това места.

13. Всички операции по подготвителните и основните работи да се извършват съгласно изискванията на Правилника за здравословни и безопасни условия на труд в горите и правилата за противопожарна безопасност в горите.

Изготвил: Борис Гучкав ……/подпис, име и фамилия/
дата: 09.09.24г.
Място на издаване Велинград ТП ДГС Алабак
№ и дата на удостоверението за упражняване на лесовъдска практика: 3288/25.05.2011

ЗАПОЗНАТ с технологичния план: ……/……/попълва се след издаването на позволителното за сеч/
Лицето по чл. 108 ал. 2 от ЗГ, на което е издадено позволително за сеч № ……
……
/ трите имена, подпис, дата - /
№ и дата на удостоверението за упражняване на лесовъдска практика: ……

Образец по чл. 53, ал. 6 от НСГ

Одобрил: инж. Александър Ангелов-ст.л-и
/име, фамилия и подпис/:

дата: 30.08.24 г.,
№ и дата на удостоверението за упражняване на лесовъдска практика: 3293/25-05МГ

Утвърдил: .....
/име, фамилия./ подпис: .....
/попълва се само в случаите на чл. 53, ал. 4 от НСГ/
дата: .....г.,
№ и дата на удостоверението за упражняване на лесовъдска практика: .....

ТЕХНОЛОГИЧЕН ПЛАН № 1.

За добив на дървесина от отдел 361 подотдел У
На ТП ДГС/ДЛС/УОГС Ябабак /попълва се само за държавни гори/
Община Велинград; Землище с. Петка;
имот с (кадастрален идентификатор/КВС) №....., /попълва се само за недържавни гори/

I. Схема за добива на дървесина от насаждението

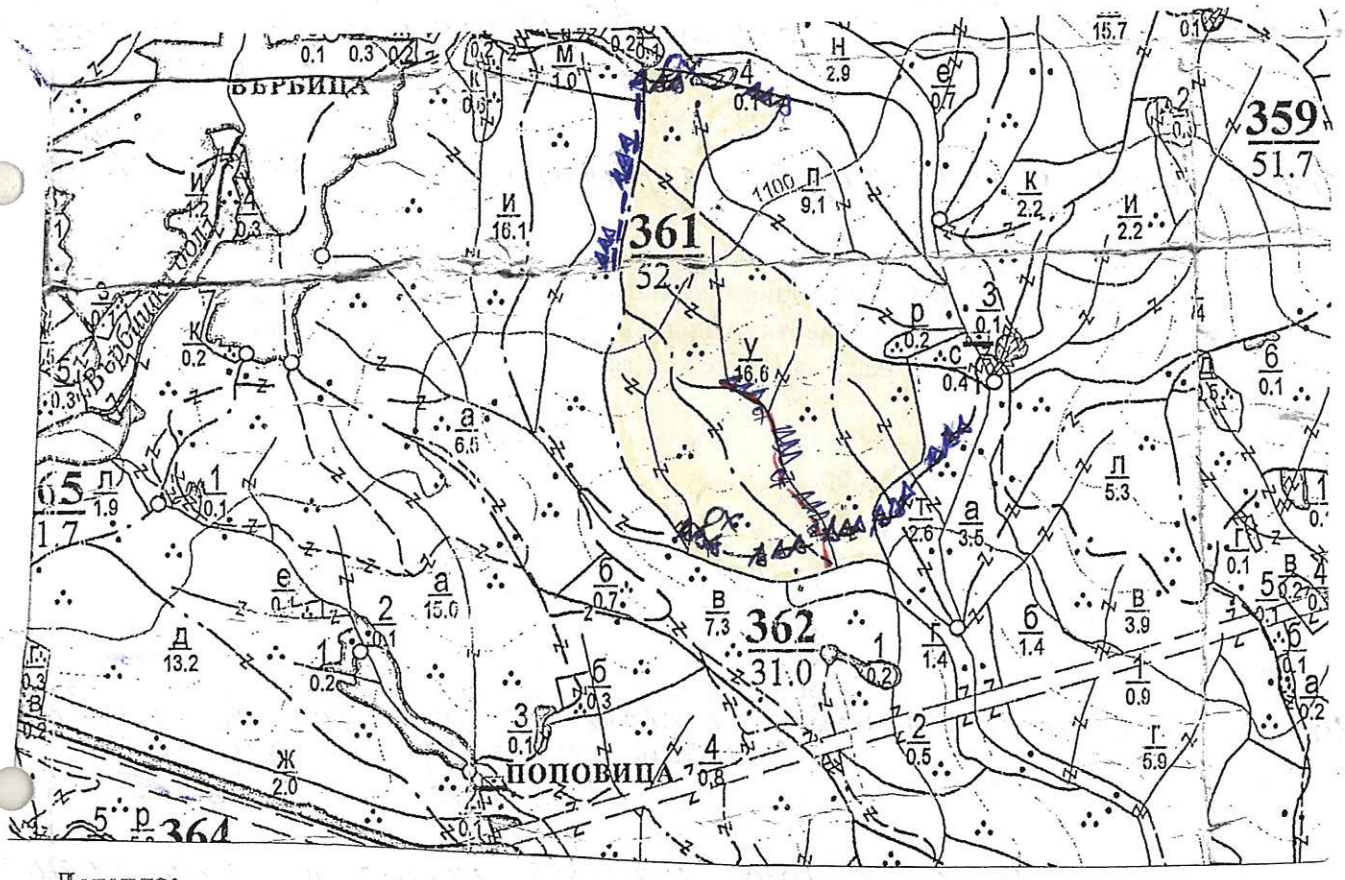
ЧЕРВЕНА ЧУКА
ЧЕРВЕНА ЧУКА
ЧЕРВЕНА ЧУКА

дърв. вид / категория	бб	3дб	3дгл	2бр		дърв. вид / категория	бб	3дб	3дгл	2бр			
едра	69	—	6	—		дребна	11	—	—	—		вър-	47
средна	372	—	5	—		дърва	153	122	5	1		шина	

7.Наличие и характеристика на подраста преди сечта (състав, възраст, средна височина, % на покритие) ....няма....

8. Средно извозно разстояние 250 м.;

9. Други характеристики на насаждението (*токовища, сватбовища, надлесни дървета, сервитути, защитени територии, Натура 2000, защитени видове описани в доклада за гори с висока консервационна стойност, мъртва дървесина, вододайни зони, биологично разнообразие и др.*)

ГВКС-2

III. Технологични указания и параметри на технологичната инфраструктура

1. Дървесината в насаждението да се добива при спазване на технологичната схема по т. I

2. Сечта ще се извършва с (моторен трион, ръчно, машини: кастренето на отсечените стъбла се извършва: в сечище, на временен склад) Сечта ще се извърши с БМТ, кастренето на отсечените стъбла ще се извърши в сечище и на временен склад

3. Извозът от сечището до временните складове ще се осъществява с ХТС

на (цели стъбла, дълги/къси секции, сортименти, чипс и др.; с влачене по терена, изцяло натоварени).: дълги и къси секций, сортименти с влачене по терена

4. Проектирани нови горски автомобилни пътища съгласно Наредба 5 за строителството в горските територии без промяна на предназначението им: дължина .....м. широчина .....м.

5. Изграждане/ремонт на временни извозни горски пътища (вярното се подчертава): 800м

5.1. Тракторни – допустимо разстояние между тях .....м (не по-малко от 40 м), дължина .....м, широчина 4 м.

5.2. Коларски - разстояние между тях.....м (не по-малко от 40 м), дължина .....м, широчина ... м

6. Просеки за въжени линии: ..... бр.
допустимо разстояние между просеките ..... м., дължина ..... м., широчина ..... м.

7. Направа на просеки .....бр.
допустимо разстояние между тях .....м., дължина .....м., широчина ..... м.

8. Изграждане на нови временни складове (бр., площ в ха) .....

9. Мерки за опазване на оставащите на корен дървета, подраста, младиняка и почвата При извоз да не се наранават оставащите дървета на корен.

10. Начини на почистване на сечището Събиране на отпада на купчини

11. Материалите ще се извозят до временен склад.... Върбица

когато мястото на временния склад няма данни, позволяващи точното му определяне или попада извън мащаба на схемата по т. I, се посочват географските му координати в градуси, минути и секунди.

12. Други указания: Да се събира битовия отпад на определените за това места.

Да се изнасят битовите отпадъци от сечището извън горските територии на определените за това места.

13. Всички операции по подготвителните и основните работи да се извършват съгласно изискванията на Правилника за здравословни и безопасни условия на труд в горите и правилата за противопожарна безопасност в горите.

Изготвил: Красимир Диваков г. с.т.р. /*подпис, име и фамилия*/

дата: 30.08.24 г.,

Място на издаване гр. Велинград

№ и дата на удостоверението за упражняване на лесовъдска практика: 13564/14.12.18г.

ЗАПОЗНАТ с технологичния план: ...../попълва се след издаването на позволителното за сеч/

Лицето по чл. 108, ал. 2 от ЗГ, на което е издадено позволително за сеч № .....

/ трите имена, подпис, дата - /

№ и дата на удостоверението за упражняване на лесовъдска практика: .....

Образец по чл. 53, ал. 6 от НСГ

Одобрил: инж. Александър Минчев - ст.л-в
/име, фамилия и подпис/: .....
дата: 30.05.25г.
№ и дата на удостоверението за упражняване на лесовъдска практика: 3293/25.05.11г.

Утвърдил: .....
.....
име, фамилия,/ подпис: .....
/попълва се само в случаите на чл. 53, ал. 4 от НСГ/
дата:.....г.,
№ и дата на удостоверението за упражняване на лесовъдска практика: .....

ТЕХНОЛОГИЧЕН ПЛАН № 1.

За добив на дървесина от отдел 362 подотдел Д
На ТП ДГС/ДЛС/УОГС.....
Община Велинград; Землище Св. Петка
имот с (кадастрален идентификатор/КВС) №.....2....., /попълва се само за недържавни гори/

I. Схема за добива на дървесина от насаждението

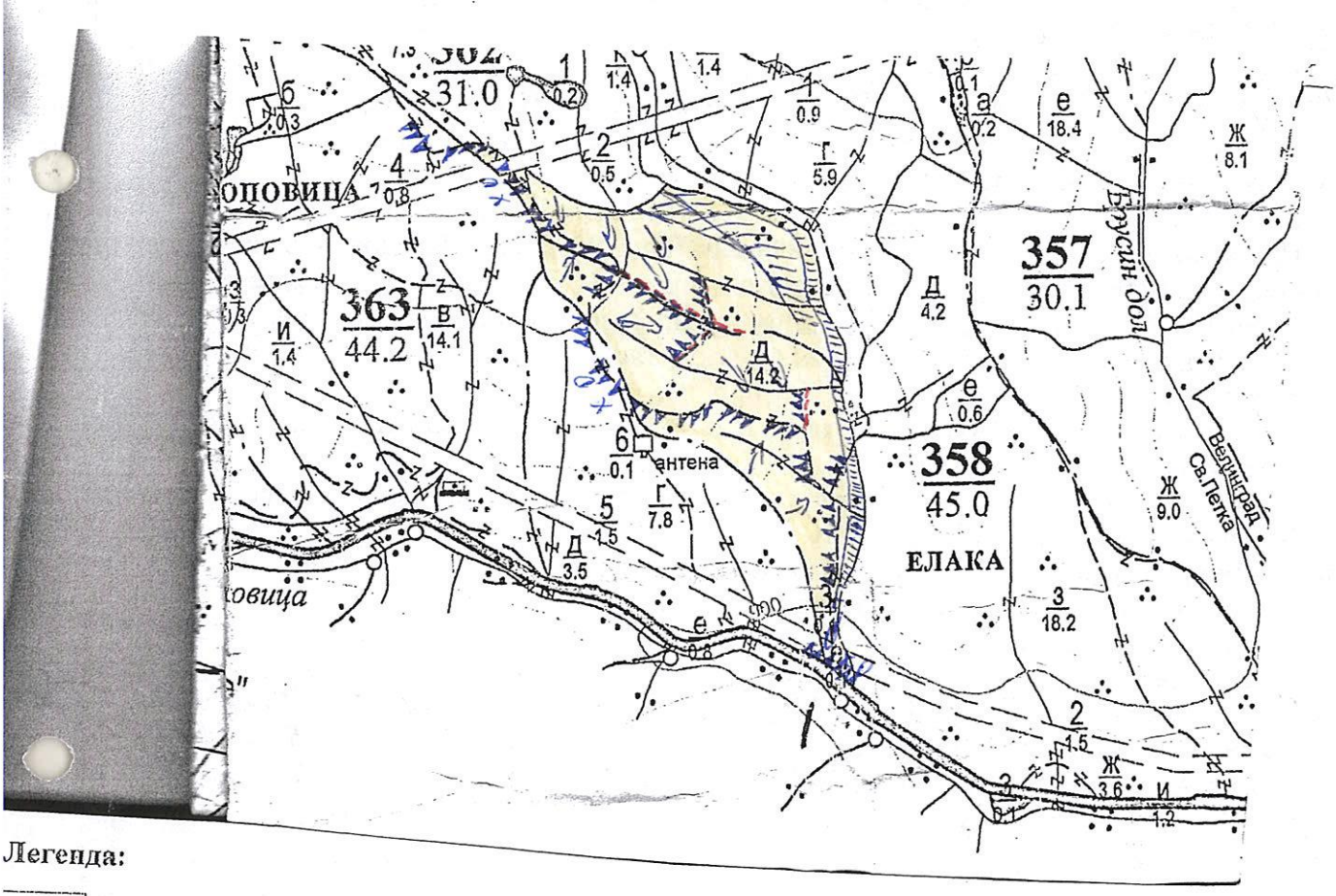

Легенда:

- проектирани коларски вр. извозни пътища
- съществуващи пътища неотразени на картата
- съществуващ автомобилен път
- просека
- О ... място за отп.
- проектирани тракторни вр. извозни пътища
- временен склад Елака
- трасе на въжена линия
- проектиран автомобилен път
- Х ... място за сем.

На схемата задължително се нанасят контурите на насаждението/имота, съществуващите и проектирани временни горски пътища, просеките, просеките за въжени линии, извозни пътища, временни складове както и връзката им със съществуващата автомобилна пътна мрежа.

II. Характеристика на насаждението

Вид на сечта ..... Пробирка ..... / интензивност 20 %
Друг вид сеч ..... / интензивност .....%
Площ на подотдела ..... 14.2 ..... ха Размер на сечището ..... 11.3 ..... ха
Състав по план/програма 6.0-8, 3В0-2, 3Бл1, Яз, Г.д, действителен 6.0-8, 3В0-2, 3Бл2, Б, Яз, Гр, Бк, Гл/Зр-7, Мжз
Запас на 1 ха: с клони ..... 306 ..... куб.м/ха , без клони ..... 274 ..... куб. м/ха.
Среден наклон на терена ..... 26 ..... градуса.
е - Осигурен добив от маркираната дървесина 513 м³ дебелинна маса

дърв. вид / категория	б.б	зд	згл			дърв. вид / категория						б.б	зд	згл
												23	9	1
едра	128	—	4			дребна	3	—	—			вър-		
средна	188	—	5			дърва	109	74	2			шина		

7.Наличие и характеристика на подраста преди сечта (състав, възраст, средна височина, % на покритие) .....

8. Средно извозно разстояние ..300 м.;

9. Други характеристики на насаждението (*токовища, сватбовища, надлесни дървета, сервитути, защитени територии, Натура 2000, защитени видове описани в доклада за гори с висока консервационна стойност, мъртва дървесина, вододайни зони, биологично разнообразие и др.*)

.....

.....

III. Технологични указания и параметри на технологичната инфраструктура

1. Дървесината в насаждението да се добива при спазване на технологичната схема по т. I

2. Сечта ще се извършва с (моторен трион, ръчно, машини: кастренето на отсечените стъбла се извършва: в сечище, на временен склад) ..моторен трион, кастренето на отсечените стъбла се извършва в сечище.....

3. Извозът от сечището до временните складове ще се осъществява с.....ЖТС

.....дълги, къси секций, сортименти.....

на (цели стъбла, дълги/къси секции, сортименти, чипс и др.; с влачене по терена, изцяло натоварени).....

..с влачене по-терена.....

.....

4. Проектирани нови горски автомобилни пътища съгласно Наредба 5 за строителството в горските територии без промяна на предназначението им: дължина .....м. широчина .....м.

5. Изграждане/ремонт на временни извозни горски пътища (вярното се подчертава): 700 м

5.1. Тракторни – допустимо разстояние между тях .....м (не по-малко от 40 м), дължина .....м, широчина 4 м.

5.2. Коларски - разстояние между тях.....м (не по-малко от 40 м), дължина .....м, широчина ... м

6. Просеки за въжени линии: ..... бр.

допустимо разстояние между просеките ..... м., дължина ..... м., широчина ..... м.

7. Направа на просеки .....бр.

допустимо разстояние между тях .....м., дължина .....м., широчина ..... м.

8. Изграждане на нови временни складове (бр., площ в ха) .....

.....

9. Мерки за опазване на оставащите на корен дървета, подраста, младиняка и почвата ...При повалянe на дърветата да се опазват оставащите на корен дъвета и подраста.

10. Начини на почистване на сечището ..Едновременно със сечта на купчини.....

11. Материалите ще се извозят до временен склад.....Елока.....

когато мястото на временния склад няма данни, позволяващи точното му определяне или попада извън мащаба на схемата по т. I, се посочват географските му координати в градуси, минути и секунди.

12. Други указания: .....

.....

Да се изнасят битовите отпадъци от сечището извън горските територии на определените за това места.

13. Всички операции по подготвителните и основните работи да се извършват съгласно изискванията на Правилника за здравословни и безопасни условия на труд в горите и правилата за противопожарна безопасност в горите.

Изготвил:..Христо Станков..... /подпис, име и фамилия/

дата:30.08.24г.,

Място на издаване..Логе "Алабак"

№ и дата на удостоверението за упражняване на лесовъдска практика: 8272/05.11.12г.

ЗАПОЗНАТ с технологичния план: ...../попълва се след издаването на позволителното за сеч/

Лицето по чл. 108, ал. 2 от ЗГ, на което е издадено позволително за сеч № .....

.....

/ трите имена, подпис, дата - /

№ и дата на удостоверението за упражняване на лесовъдска практика: .....

Образец по чл. 53, ал. 6 от НСГ

Одобрил: инж. Иван Мишев
от ...
/име, фамилия и подпис/: ...

дата: 23.10.24 г.,
№ и дата на удостоверението за упражняване на лесовъдска практика: 9602

Утвърдил:.....
.....
име, фамилия,/ подпис: .....
/попълва се само в случаите на чл. 53, ал. 4 от НСГ/
дата:.....г.,
№ и дата на удостоверението за упражняване на лесовъдска практика: .....

ТЕХНОЛОГИЧЕН ПЛАН № ....

За добив на дървесина от отдел.....126.....подотдел.....Г.....
На ТП ДГС/ДЛС/УОГС.....Алатан.....*/попълва се само за държавни гори/*
Община .....Велинград.....; Землище .....Грашево.....;
имот с (кадастрален идентификатор/КВС) №....., */попълва се само за недържавни гори/*

I. Схема за добива на дървесина от насаждението



Легенда:

±±±± проектирани коларски вр. извозни пътища	»»»» проектирани тракторни вр. извозни пътища
- - - - - - съществуващи извозни пътища	▲▲▲ временен склад Бонанов гроб
═══ съществуващ автомобилен път	xxxxxx трасе на въжена линия
~~ просека	=+=+=+= проектиран автомобилен път
0 ...Место за отлагащ	X ...Место за смяна на ГСМ

На схемата задължително се нанасят контурите на насаждението/имота, съществуващите и проектирани временни горски пътища, просеките, просеките за въжени линии, извозни пътища, временни складове както и връзката им със съществуващата автомобилна пътна мрежа.

II. Характеристика на насаждението

1.Вид на сечта .....Пробирка...../ интензивност .....%
Втори вид сеч ...../ интензивност .....%
2.Площ на подотдела ...8.7....ха Размер на сечището.....5.7..... ха
3. Състав по план/програма.....207 ТО 2 ЗОБ 1....., действителен.....
4. Запас на 1 ха: с клони.....куб.м/ха , без клони ...297.....куб. м/ха.
5. Среден наклон на терена ...32.....градуса.
6. Очакван добив от маркираната дървесина .....126 ....лежаща маса, куб.м.

дърв. вид / категория	Бор	Бор				дърв. вид / категория	Бор	Бор					
едра	3	51				дребна	—	1				вър-	
средна	3	40				дърва	—	8				шина	

7.Наличие и характеристика на подраста преди сечта (състав, възраст, средна височина, % на покритие) .....

.....

8. Средно извозно разстояние .....300.....;

9. Други характеристики на насаждението (*токовища, сватбовища, надлесни дървета, сервитути, защитени територии, Натура 2000, защитени видове описани в доклада за гори с висока консервационна стойност, мъртва дървесина вододайни зони, биологично разнообразие и др.)*

.....

.....ГВС 2 ГВС 1 ГВС 4.....

III. Технологични указания и параметри на технологичната инфраструктура

1. Дървесината в насаждението да се добива при спазване на технологичната схема по т. I

2. Сечта ще се извършва с (моторен трион, ръчно, машини; кастренето на отсечените стъбла се извършва: в сечище, на временен склад) .....

.....

3. Извозът от сечището до временните складове ще се осъществява с.....МТС.....

.....

на (цели стъбла, дълги/къси секции, сортименти, чипс и др.; с влачене по терена, изцяло натоварени).....

.....

.....

4. Проектирани нови горски автомобилни пътища съгласно Наредба 5 за строителството в горските територии без промяна на предназначението им: дължина .....м. широчина .....м.

5. Изграждане/ремонт на временни извозни горски пътища (вярното се подчертава):

5.1. Тракторни – допустимо разстояние между тях .....м (не по-малко от 40 м), дължина .....м, широчина 4 м.

5.2. Коларски - разстояние между тях.....м (не по-малко от 40 м), дължина .....м, широчина ... м

6. Просеки за въжени линии: ..... бр.

допустимо разстояние между просеките ..... м., дължина ..... м., широчина ..... м.

7. Направа на просеки .....бр.

допустимо разстояние между тях .....м., дължина .....м., широчина ..... м.

8. Изграждане на нови временни складове (бр., площ в ха) .....

.....

9. Мерки за опазване на оставащите на корен дървета, подраста, младиняка и почвата .....

10. Начини на почистване на сечището Събиране, изгаряне на купчини на купчини, разпиляване

11. Материалите ще се извозят до временен склад.....Горнанов дол.....

когато мястото на временния склад няма данни, позволяващи точното му определяне или попада извън мащаба на схемата по т. I, се посочват географските му координати в градуси, минути и секунди.

12. Други указания: .....

.....

Да се изнасят битовите отпадъци от сечището извън горските територии на определените за това места.

13. Всички операции по подготвителните и основните работи да се извършват съгласно изискванията на Правилника за здравословни и безопасни условия на труд в горите и правилата за противопожарна безопасност в горите.

Изготвил:.....Бан Наумов, гр. с. ур. ръч. МТС Лом.....*/подпис, име и фамилия/*

дата:05.02.24..г.,

Място на издаване.....МТС Лом.....

№ и дата на удостоверението за упражняване на лесовъдска практика:3294/25.09.11

ЗАПОЗНАТ с технологичния план: ...../попълва се след издаването на позволителното за сеч/

Лицето по чл. 108, ал. 2 от ЗГ, на което е издадено позволително за сеч № _____

.....

/ трите имена, подпис, дата - /

№ и дата на удостоверението за упражняване на лесовъдска практика: .....

Образец по чл. 53, ал. 6 от НСГ

Одобрил: Иван Мутев
.....Кмет.....
/име, фамилия и подпис/: .....
дата: 23.10.24 г.,
№ и дата на удостоверението за упражняване на лесовъдска практика: 9602

Утвърдил:.....
.....
име, фамилия,/ подпис: .....
/попълва се само в случаите на чл. 53, ал. 4 от НСГ/
дата:.....г.,
№ и дата на удостоверението за упражняване на лесовъдска практика: .....

ТЕХНОЛОГИЧЕН ПЛАН № ....

За добив на дървесина от отдел.....130.....подотдел.....и.....
На ТП ДГС/ДЛС/УОГС.....Априлци.....*/попълва се само за държавни гори/*
Община .....Велинград.....; Землище .....Грашево.....;
имот с (кадастрален идентификатор/КВС) №....., */попълва се само за недържавни гори/*

I. Схема за добива на дървесина от насаждението

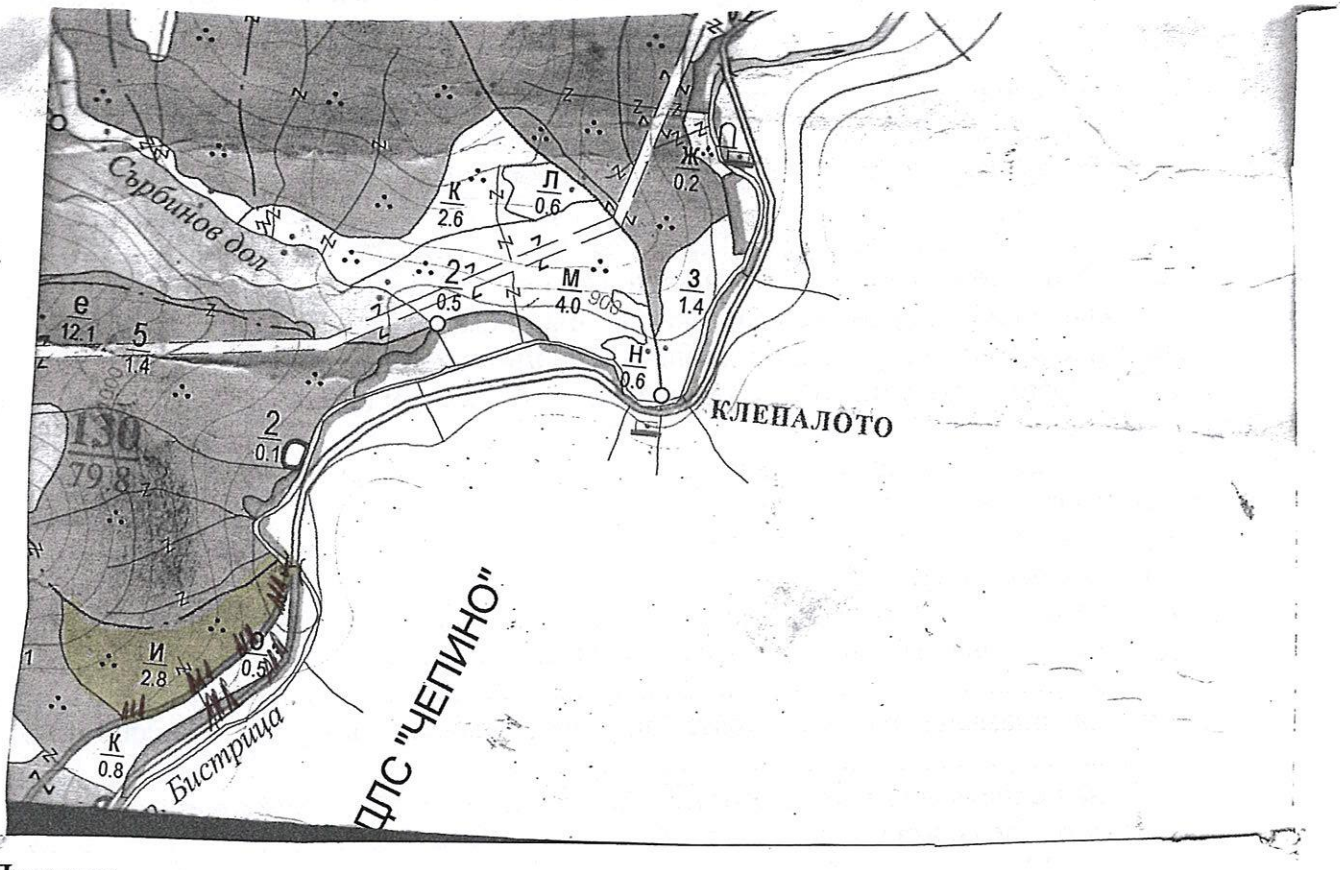

Легенда:

- ±±±± проектирани коларски вр. извозни пътища
- ------ съществуващи извозни пътища
- ═══ съществуващ автомобилен път
- ~~~~~ просека
- О ..... Място за товарене
- »»»»» проектирани тракторни вр. извозни пътища
- ▲▲▲ временен склад Гатера
- xxxxxx трасе на въжена линия
- =+=+=+= проектиран автомобилен път
- X ..... Място за сечене на гора

На схемата задължително се нанасят контурите на насаждението/имота, съществуващите и проектирани временни горски пътища, просеките, просеките за въжени линии, извозни пътища, временни складове както и връзката им със съществуващата автомобилна пътна мрежа.

II. Характеристика на насаждението

1.Вид на сечта .....Пробирно...../ интензивност 10 %
Втори вид сеч ...../ интензивност .....%
2.Площ на подотдела .....ха Размер на сечището..... ха
3. Състав по план/програма.....10бк,20гр,30бк....., действителен.....
4. Запас на 1 ха: с клони.....куб.м/ха , без клони .....куб. м/ха.
5. Среден наклон на терена .....градуса.
6. Очакван добив от маркираната дървесина .....лежаща маса, куб.м.

дърв. вид / категория	бб					дърв. вид / категория	бб					
едра	19					дребна						вър-шина
средна	17					дърва	2					

7.Наличие и характеристика на подраста преди сечта (състав, възраст, средна височина, % н покритие) ……

8. Средно извозно разстояние ..200.....;

9. Други характеристики на насаждението (*токовища, сватбовища, надлесни дървета, сервитути, защитени територии, Натура 2000, защитени видове описани в доклада за гори с висока консервационна стойност, мъртва дървесина вододайни зони, биологично разнообразие и др.)*

ГВКС 2 ГВКС 4 Вододайна зона

III. Технологични указания и параметри на технологичната инфраструктура

1. Дървесината в насаждението да се добива при спазване на технологичната схема по т. I

2. Сечта ще се извършва с (моторен трион, ръчно, машини; кастренето на отсечените стъбла се извършва: в сечище, на временен склад) ……

3. Извозът от сечището до временните складове ще се осъществява с...ЖТС.....

на (цели стъбла, дълги/къси секции, сортименти, чипс и др.; с влачене по терена, изцяло натоварени)……

4. Проектирани нови горски автомобилни пътища съгласно Наредба 5 за строителството в горските територии без промяна на предназначението им: дължина ……м. широчина ……м.

5. Изграждане/ремонт на временни извозни горски пътища (вярното се подчертава):

5.1. Тракторни – допустимо разстояние между тях .....м (не по-малко от 40 м), дължина ……м, широчина 4 м.

5.2. Коларски - разстояние между тях.....м (не по-малко от 40 м), дължина ..…м, широчина ... м

6. Просеки за въжени линии: ……. бр.

допустимо разстояние между просеките ..... м., дължина ..... м., широчина ..... м.

7. Направа на просеки .....бр.

допустимо разстояние между тях .....м., дължина ……м., широчина ..... м.

8. Изграждане на нови временни складове (бр., площ в ха) ……

9. Мерки за опазване на оставащите на корен дървета, подраста, младиняка и почвата ……

10. Начини на почистване на сечището Събиране вършината на купчина едновременно ще сечта

11. Материалите ще се извозят до временен склад...Р. АТЦ.....

когато мястото на временния склад няма данни, позволяващи точното му определяне или попада извън мащаба на схемата по т. I, се посочват географските му координати в градуси, минути и секунди.

12. Други указания: ……

Да се изнасят битовите отпадъци от сечището извън горските територии на определените за това места.

13. Всички операции по подготвителните и основните работи да се извършват съгласно изискванията на Правилника за здравословни и безопасни условия на труд в горите и правилата за противопожарна безопасност в горите.

Изготвил:..... ..... /*подпис, име и фамилия*/

дата:05.07.24 г.,

Място на издаване ДГС Алабак гр. Велинград

№ и дата на удостоверението за упражняване на лесовъдска практика: 3294/2705 01г

ЗАПОЗНАТ с технологичния план: ...../попълва се след издаването на позволителното за сеч/

Лицето по чл. 108, ал. 2 от ЗГ, на което е издадено позволително за сеч № .....

/ трите имена, подпис, дата - /

№ и дата на удостоверението за упражняване на лесовъдска практика: .....

Образец по чл. 53, ал. 6 от НСГ

Одобрил: инж. Ив. Минчев
.....
/име, фамилия и подпис/: .....

дата: 23.10.24 г.,
№ и дата на удостоверението за упражняване на лесовъдска практика: ...9.6.03.....

Утвърдил:.....
.....
име, фамилия,/ подпис: .....
/попълва се само в случаите на чл. 53, ал. 4 от НСГ/
дата:.....г.,
№ и дата на удостоверението за упражняване на лесовъдска практика: .....

ТЕХНОЛОГИЧЕН ПЛАН № ....

За добив на дървесина от отдел.....132.....подотдел.....44.....
На ТП ДГС/ДЛС/УОГС.....Кнежа.....*/попълва се само за държавни гори/*
Община .....Велинград.....; Землище .....Грашево.....;
имот с (кадастрален идентификатор/КВС) №....., */попълва се само за недържавни гори/*

I. Схема за добива на дървесина от насаждението

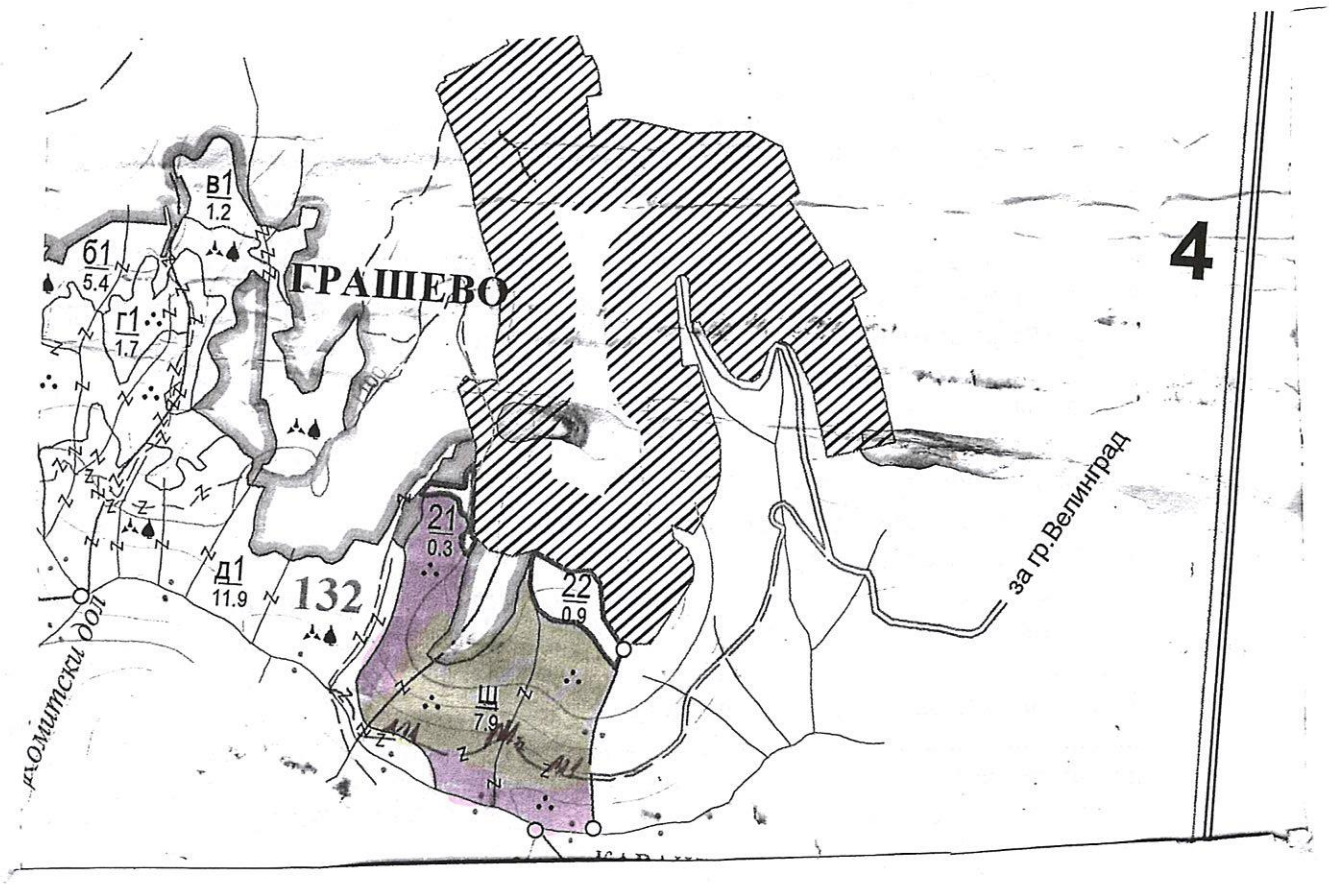

Легенда:

- ±±±± проектирани коларски вр. извозни пътища
- ------ съществуващи извозни пътища
- ═══ съществуващ автомобилен път
- ~~~~~ просека
- 0 ..... Място за обръщане
- »»»»» проектирани тракторни вр. извозни пътища
- ▲▲▲ временен склад Кладенците
- xxxxxx трасе на въжена линия
- =+=+=+= проектиран автомобилен път
- X ..... Място за сляно на ГСМ

На схемата задължително се нанасят контурите на насаждението/имота, съществуващите и проектирани временн горски пътища, просеките, просеките за въжени линии, извозни пътища, временни складове както и връзката им с съществуващата автомобилна пътна мрежа.

II. Характеристика на насаждението

1.Вид на сечта ..... Пробирна/ интензивност .....%
Втори вид сеч ...../ интензивност .....%
2.Площ на подотдела .....7.9.....ха Размер на сечището.....5.0..... ха
3. Състав по план/програма.....66 Бз 20 Гб 14 Ко ТК, действителен.....
4. Запас на 1 ха: с клони.....куб.м/ха , без клони .....230.....куб. м/ха.
5. Среден наклон на терена .....12.....градуса.
6. Очакван добив от маркираната дървесина .....1847.....лежаща маса, куб.м.

дърв. вид / категория	бб	гб				дърв. вид / категория	бб	гб				
едра	25	6				дребна	1	2				59
средна	60	60				дърва	21	12				вър-шина

7.Наличие и характеристика на подраста преди сечта (състав, възраст, средна височина, % покритие) .....

8. Средно извозно разстояние 300 .....;

9. Други характеристики на насаждението (*токовища, сватбовища, надлесни дървета, сервитути, защит територии, Натура 2000, защитени видове описани в доклада за гори с висока консервационна стойност, мъртва дървеси вододайни зони, биологично разнообразие и др.)*

.....

ГВКЕ ГВКЕ

III. Технологични указания и параметри на технологичната инфраструктура

1. Дървесината в насаждението да се добива при спазване на технологичната схема по т. I

2. Сечта ще се извършва с (моторен трион, ръчно, машини; кастренето на отсечените стъбла се извършва сечище, на временен склад) .....

3. Извозът от сечището до временните складове ще се осъществява с ...НТС.....

на (цели стъбла, дълги/къси секции, сортименти, чипс и др.; с влачене по терена, изцяло натоварени).....

4. Проектирани нови горски автомобилни пътища съгласно Наредба 5 за строителството горските територии без промяна на предназначението им: дължина .....м. широчина .....м.

5. Изграждане/ремонт на временни извозни горски пътища (вярното се подчертава):

5.1. Тракторни – допустимо разстояние между тях .....м (не по-малко от 40 м), дължина ..... широчина 4 м.

5.2. Коларски - разстояние между тях.....м (не по-малко от 40 м), дължина .....м, широчина ... м

6. Просеки за въжени линии: ..... бр.

допустимо разстояние между просеките ..... м., дължина ..... м., широчина ..... м.

7. Направа на просеки .....бр.

допустимо разстояние между тях .....м., дължина .....м., широчина ..... м.

8. Изграждане на нови временни складове (бр., площ в ха) .....

9. Мерки за опазване на оставащите на корен дървета, подраста, младиняка и почва .....

10. Начини на почистване на сечището Събиране вършината на куршни едновременно

11. Материалите ще се извозят до временен склад ...Каваците ( ) ... сто/сечта

когато мястото на временния склад няма данни, позволяващи точното му определяне или попада извън мащаба на схемата по т. I, се посочват географските му координати в градуси, минути и секунди.

12. Други указания: .....

Да се изнасят битовите отпадъци от сечището извън горските територии на определените за това места.

13. Всички операции по подготвителните и основните работи да се извършват съгласн изискванията на Правилника за здравословни и безопасни условия на труд в горите и правилата з противопожарна безопасност в горите.

Изготвил: Scen Домашен ..... /подпис, име и фамилия/

дата: 25.07.24 г.,

Място на издаване ЛТС Алабак

№ и дата на удостоверението за упражняване на лесовъдска практика: 3294/25.05.16

ЗАПОЗНАТ с технологичния план: ...../попълва се след издаването на позволителното за сеч

Лицето по чл. 108, ал. 2 от ЗГ, на което е издадено позволително за сеч № .....

.....

/ трите имена, подпис, дата - /

№ и дата на удостоверението за упражняване на лесовъдска практика: .....

Образец по чл. 53, ал. 6 от НСГ

Одобрил: инж. Иван Мишев
ст. л-т
/име, фамилия и подпис/: .....

дата: 23.10.24 г.,
№ и дата на удостоверението за упражняване на лесовъдска практика: 9.6.02

Утвърдил: .....
.....
име, фамилия,/ подпис: .....
/попълва се само в случаите на чл. 53, ал. 4 от НСГ/
дата: .....г.,
№ и дата на удостоверението за упражняване на лесовъдска практика: .....

ТЕХНОЛОГИЧЕН ПЛАН № ....

За добив на дървесина от отдел 133 подотдел 13
На ТП ДГС/ДЛС/УОГС и „Алабак" /*попълва се само за държавни гори*/
Община Велинград; Землище Грацево;
имот с (кадастрален идентификатор/КВС) №....., /*попълва се само за недържавни гори*/

I. Схема за добива на дървесина от насаждението

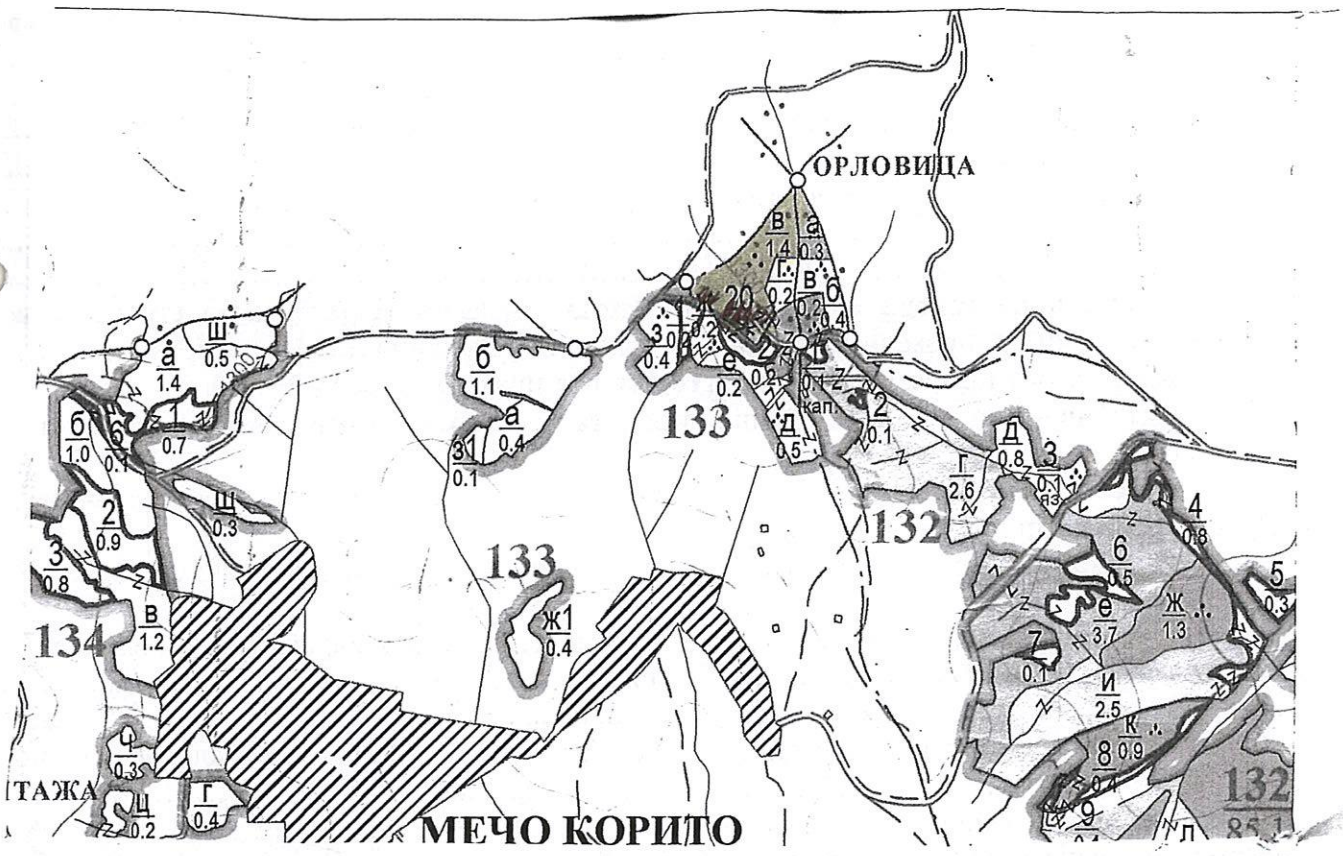

Легенда:

±±±± проектирани коларски вр. извозни пътища	»»»» проектирани тракторни вр. извозни пътища
- - - - - - съществуващи извозни пътища	▲▲▲ временен склад Орловица
═══ съществуващ автомобилен път	xxxxxx трасе на въжена линия
~~ просека	=+=+=+= проектиран автомобилен път
0 Място за отпадаци	X Място за смяна на тем

На схемата задължително се нанасят контурите на насаждението/имота, съществуващите и проектирани временни горски пътища, просеките, просеките за въжени линии, извозни пътища, временни складове както и връзката им със съществуващата автомобилна пътна мрежа.

II. Характеристика на насаждението

1.Вид на сечта Проекрка / интензивност 15 %
Втори вид сеч ...../ интензивност .....%
2.Площ на подотдела 1,4 ха Размер на сечището 1,4 ха
3. Състав по план/програма 6610 зрел бр3, действителен.....
4. Запас на 1 ха: с клони.....куб.м/ха, без клони 217 куб. м/ха.
5. Среден наклон на терена 23 градуса.
6. Очакван добив от маркираната дървесина 50 лежаща маса, куб.м.

дърв. вид / категория						дърв. вид / категория						
едра	7					дребна	1					вър-
средна	38					дърва	4					шина

7.Наличие и характеристика на подраста преди сечта (състав, възраст, средна височина, % н покритие) .....

.....

8. Средно извозно разстояние .....;

9. Други характеристики на насаждението (*токовища, сватбовища, надлесни дървета, сервитути, защите. територии, Натура 2000, защитени видове описани в доклада за гори с висока консервационна стойност, мъртва дървесин ВОДОДАЙНИ ЗОНИ, биологично разнообразие и др.)*

.....

.....

III. Технологични указания и параметри на технологичната инфраструктура

1. Дървесината в насаждението да се добива при спазване на технологичната схема по т. I

2. Сечта ще се извършва с (моторен трион, ръчно, машини; кастренето на отсечените стъбла се извършва: сечище, на временен склад) .....

.....

3. Извозът от сечището до временните складове ще се осъществява с.....

.....

на (цели стъбла, дълги/къси секции, сортименти, чипс и др.; с влачене по терена, изцяло натоварени).....

.....

.....

4. Проектирани нови горски автомобилни пътища съгласно Наредба 5 за строителството н горските територии без промяна на предназначението им: дължина .....м. широчина .....м.

5. Изграждане/ремонт на временни извозни горски пътища (вярното се подчертава):

5.1. Тракторни – допустимо разстояние между тях .....м (не по-малко от 40 м), дължина .....м широчина 4 м.

5.2. Коларски - разстояние между тях.....м (не по-малко от 40 м), дължина .....м, широчина ... м

6. Просеки за въжени линии: ..... бр.

допустимо разстояние между просеките ..... м., дължина ..... м., широчина ..... м.

7. Направа на просеки .....бр.

допустимо разстояние между тях .....м., дължина .....м., широчина ..... м.

8. Изграждане на нови временни складове (бр., площ в ха) .....

.....

9. Мерки за опазване на оставащите на корен дървета, подраста, младиняка и почвата .....

10. Начини на почистване на сечището .....

11. Материалите ще се извозят до временен склад.....

когато мястото на временния склад няма данни, позволяващи точното му определяне или попада извън мащаба на схемата по т. I, се посочват географските му координати в градуси, минути и секунди.

12. Други указания: .....

.....

Да се изнасят битовите отпадъци от сечището извън горските територии на определените за това места.

13. Всички операции по подготвителните и основните работи да се извършват съгласно изискванията на Правилника за здравословни и безопасни условия на труд в горите и правилата за противопожарна безопасност в горите.

Изготвил:..... */подпис, име и фамилия/*

дата.....г.,

Място на издаване.....

№ и дата на удостоверението за упражняване на лесовъдска практика: .....

ЗАПОЗНАТ с технологичния план: ...../попълва се след издаването на позволителното за сеч/

Лицето по чл. 108, ал. 2 от ЗГ, на което е издадено позволително за сеч № .....

.....

/ трите имена, подпис, дата - /

№ и дата на удостоверението за упражняване на лесовъдска практика: .....